



DECIZIE

05.12.2025

Nr.09/12

*Cu privire la corectarea erorilor comise în
procesul transmiterii în proprietate a terenurilor*

În rezultatul examinării cererii d-lui [REDACTED] privind corectarea erorii comise în procesul atribuirii în proprietate a terenului prin modificarea hotarelor terenului amplasat în intravilanul satului Boghiceni cu nr. cadastral 5314 202.296, proprietate privată, potrivit lucrării cadastrale la nivel de teren conform Ordinului nr. 70 din 04.08.2017 al Agenției Relații Funciare și Cadastru, Hotărârii Guvernului nr.437/2019 pentru aprobarea Regulamentului privind modul de corectare a erorilor comise în procesul atribuirii în proprietate a terenurilor, Legii cadastrului bunurilor imobile nr.1543/1998, art. 14 alin. (2) lit. d) din Legea 436/2006 privind administrația publică locală, Consiliul sătesc Boghiceni

DECIDE:

1. Se aprobă Planul geometric la modificarea hotarelor în cadrul înregistrării terenului cu modul de folosință „pentru amplasarea construcțiilor locative”, cu nr. cadastral 5314202.296, înregistrat în Registrul Bunurilor Imobile, cu menținerea suprafeței de 0,0509 ha, în baza lucrărilor cadastrale la nivel de teren, în conformitate cu posesia de facto.
2. Se aprobă Planul geometric al terenului proprietate publică cu nr. cadastral 5314202.412, cu menținerea suprafeței de 0,9779 ha, în baza lucrărilor cadastrale la nivel de teren.
3. Se solicită Serviciului Cadastral Teritorial Hîncești să opereze modificările de rigoare în Registrul Bunurilor Imobile și în baza de date grafice a Instituției Publice Cadastrul Bunurilor Imobile, în conformitate cu prevederile prezentei decizii.
4. Specialistul pentru reglementarea regimului proprietății funciare va asigura executarea prevederilor prezentei decizii.
5. Comisia pentru agricultură, protecția mediului și amenajarea teritoriului va monitoriza executarea prevederilor prezentei decizii.

Președintele ședinței

Contrasemnat:

Secretarul consiliului local

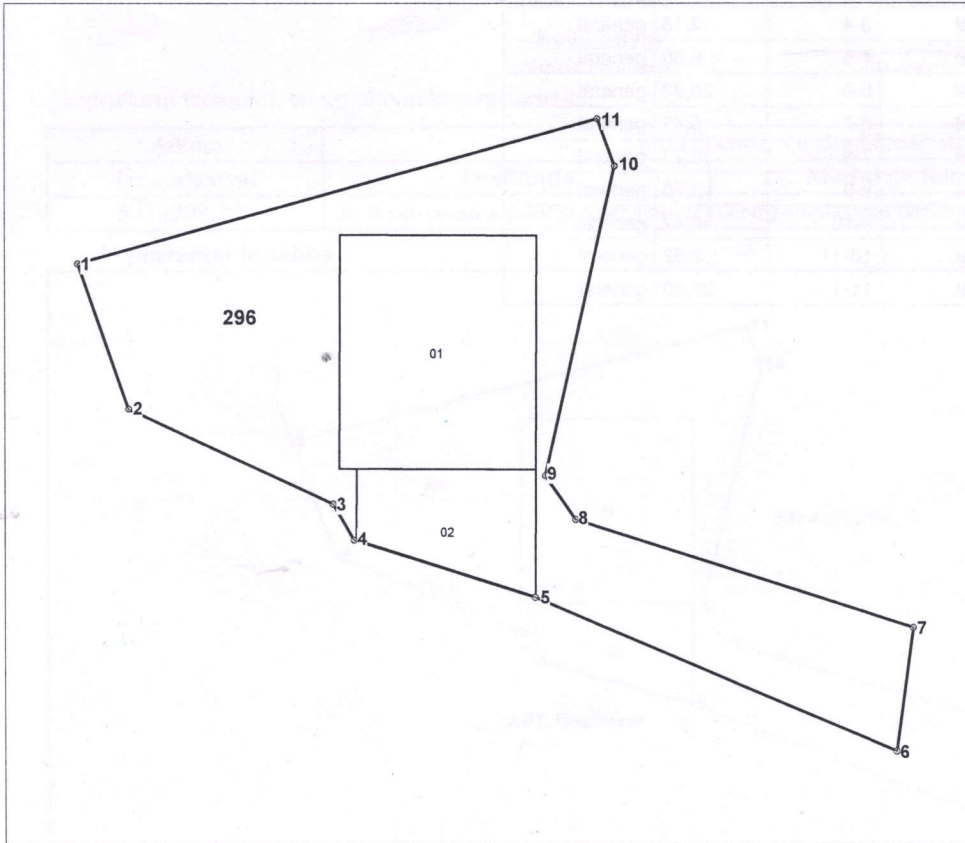



Zoină Valeriu

Deliu Elena

PLANUL GEOMETRIC

Numărul cadastral 5314202.296



Amplasamentul bunului 



296 - numărul cadastral al terenului
01 - numărul cadastral al clădirii

Caracteristicile tehnice ale bunului imobil

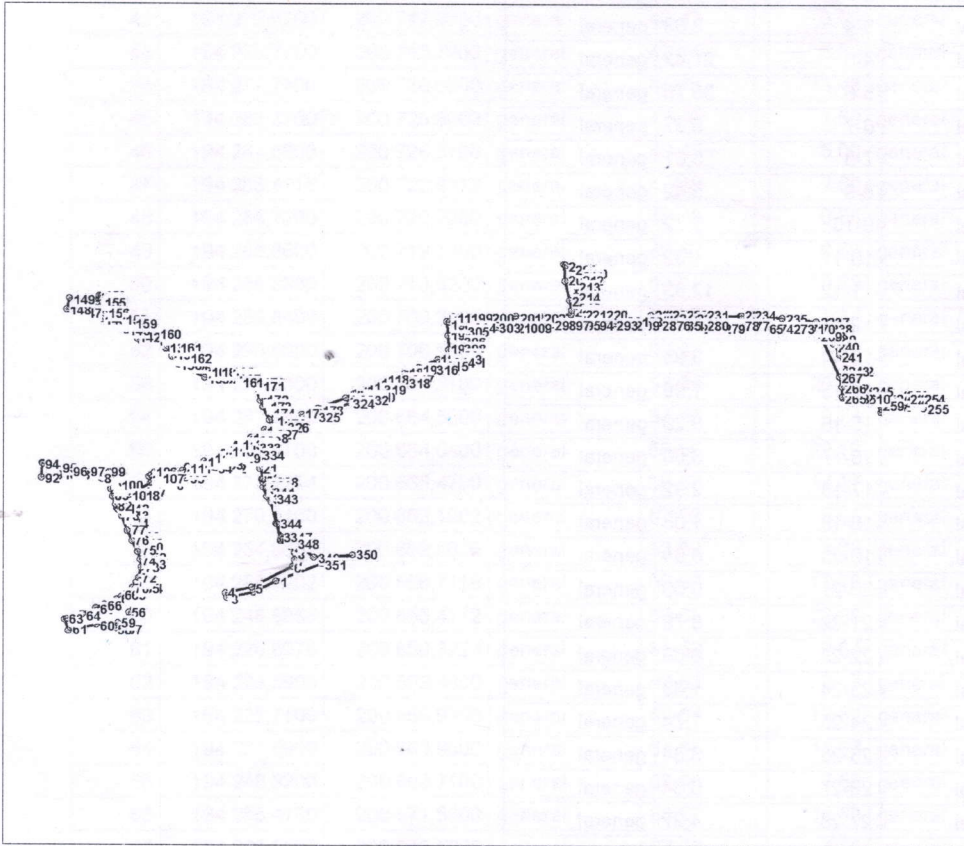
Numar_cadastral	Tipul_bunului	Destinatia	Mod_de_folosinta	Suprafata
5314202.296	Teren	Pentru construcții și amenajări	Pentru amplasarea construcțiilor locative	0.0509 ha
5314202.296.01	Construcție	Casă de locuit individuală		-
5314202.296.02	Construcție	Anexe gospodaresti	Garaj	-


COORDONAT		Tera Plus Proiect S.R.L.	
Primar sat. Boghiceni		Lucrare cadastrala la nivel de teren	
 <small>(numele, prenumele)</small>		 r-nul Hîncești, sat. Boghiceni, str. Dacia nr. 78	
 <small>(numele, prenumele)</small>		Conducător / Verificat	 <small>(semnătura, ștampila)</small>
Titularul de drepturi		Executant	 <small>(semnătura)</small>
 <small>(ștampila)</small>		Data elaborării:	Sistem de coordonate:
		29.08.2025	MoldRef99
		<small>(data inspecției în teren)</small>	Scara:
			1:500

Parametrii hotarului vezi verso

PLANUL GEOMETRIC

Numărul cadastral 5314202.412



Amplasamentul bunului 



412 - numărul cadastral al terenului
01 - numărul cadastral al clădirii

Caracteristicile tehnice ale bunului imobil

Numar_cadastral	Tipul_bunului	Destinatia	Mod_de_folosinta	Suprafata
5314202.412	Teren	Teren destinat transporturilor, comunicațiilor electronice și exploatării miniere	Terenuri ale drumurilor publice din intravilan (zona străzilor)	0.9779 ha



COORDONAT		Tera Plus Proiect S.R.L.	
Primar sat. Boghicieni		Lucrare cadastrală la nivel de teren	
<i>Zorină Ion</i> (numele, prenumele)		r-nul Hîncești, sat. Boghicieni	
Conducător / Verificat		(semnătura, ștampila)	Pahomi N. (numele, prenumele)
Specialist pentru reglementarea regimului funciar		Executant	Dima M. (numele, prenumele)
<i>Tufina Stepan</i> (numele, prenumele)		Data elaborării: 29.08.2025 (data inspecției în teren)	Sistem de coordonate: MoldRef99
(semnătura)			Scara: 1:6000